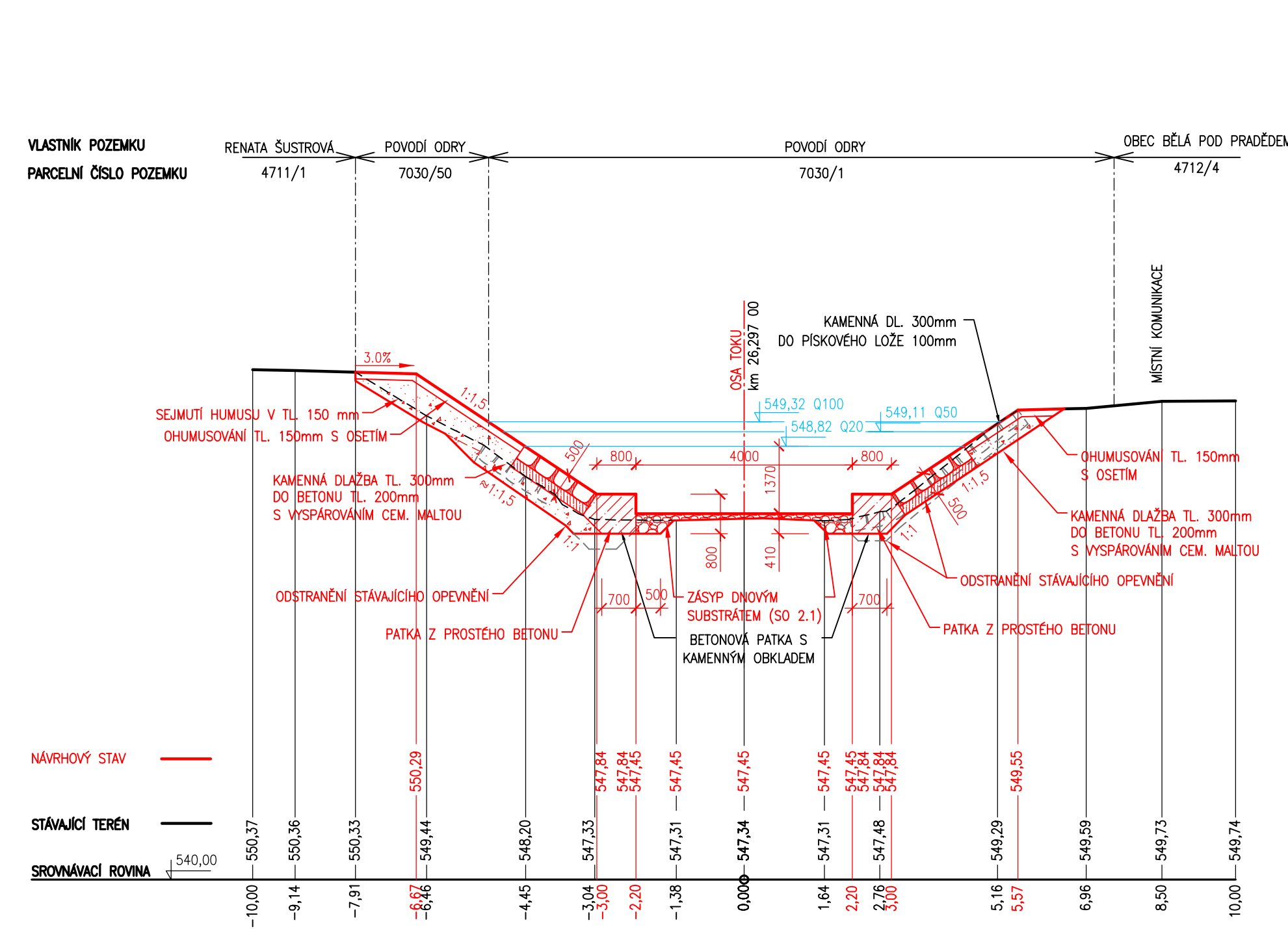
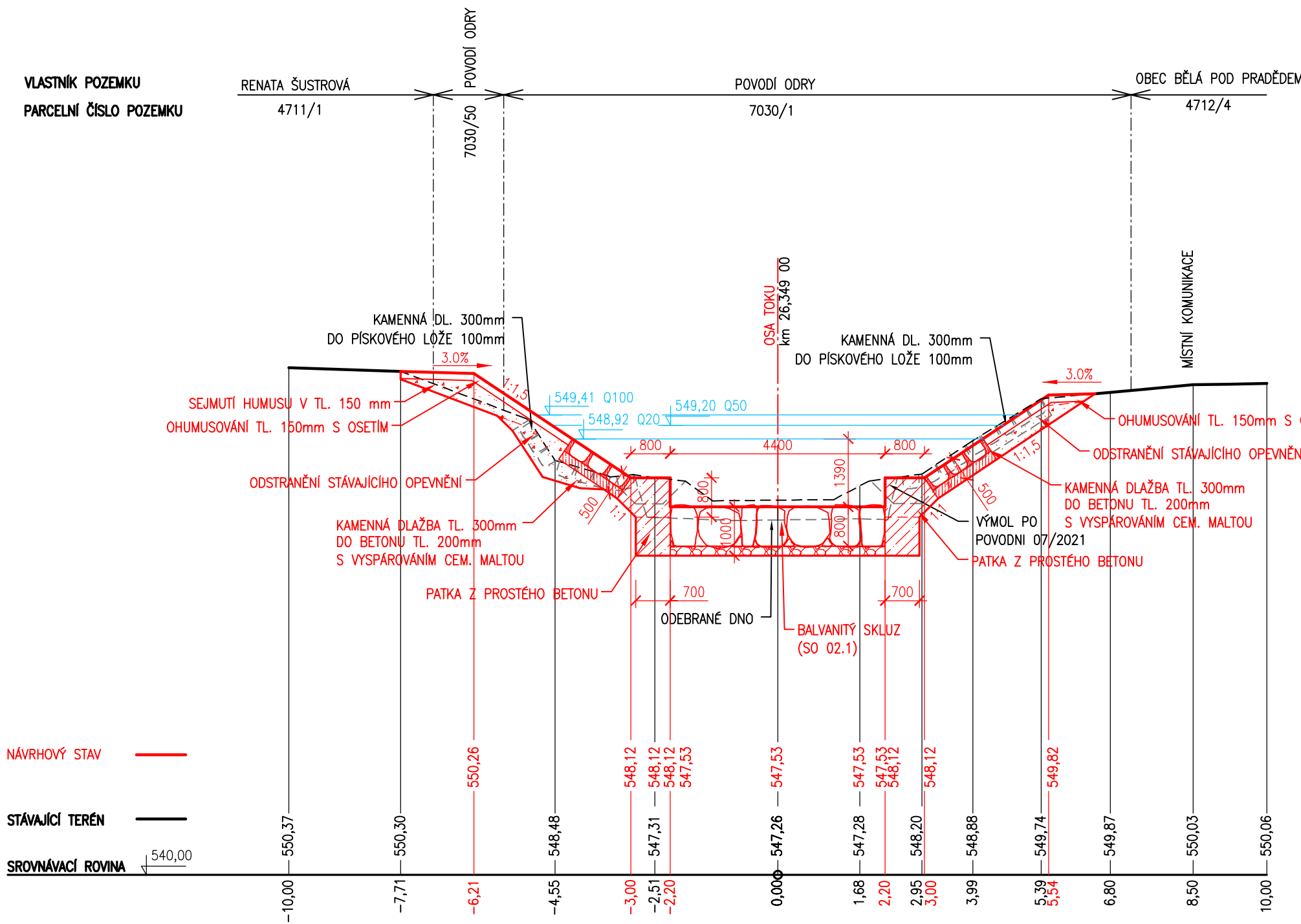


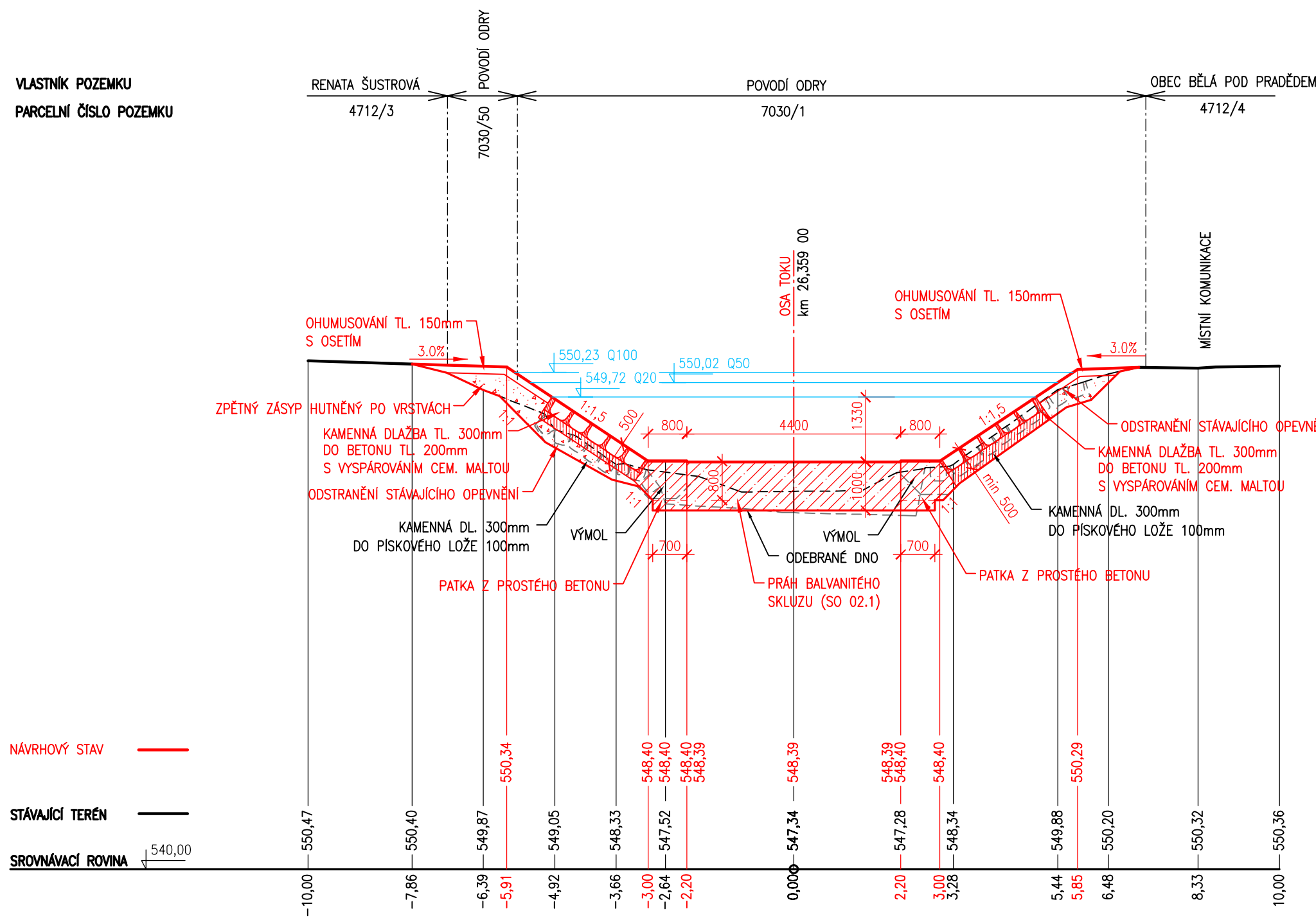
ŘEZ 45-45
M 1:100



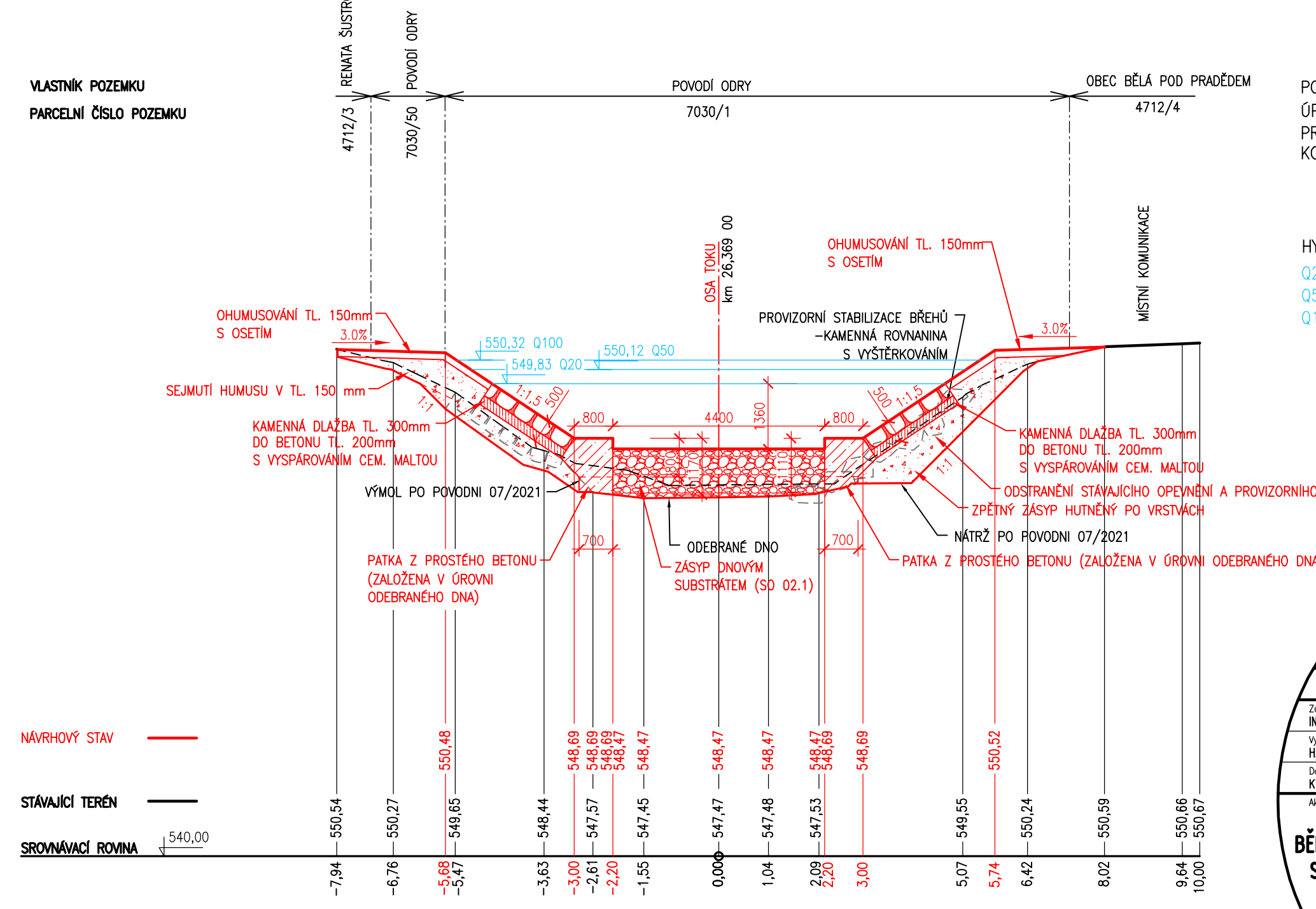
ŘEZ 46-46
M 1:100



ŘEZ 47-47
M 1:100



ŘEZ 48-48
M 1:100



POZNÁMKA:
ÚPRAVA NIVELETY DNA A PŘÍČNÉ OBJEKTY V TOKU BUDOU
PROVEDENY V RÁMCI OBJEKTU SO 02.1 ÚPRAVA NIVELETY
KORYTA – km 26,124 – 26,551

HYDROLOGICKÁ DATA
Q20 = 37,0 m³/s
Q50 = 50,7 m³/s
Q100 = 62,2 m³/s

VÝŠKOVÝ SYSTÉM: BALT PO VYROVNÁNÍ

